














LEGENDE

-  Limite de zone
- UA** Nom de zone
-  Emplacement réservé
- ER1** Numéro d'opération (voir liste des ER)
-  Bâtiment agricole et périmètre de réciprocité
-  Espace et secteur contribuant aux continuités écologiques au titre de l'article L123-1-5 du code de l'urbanisme
-  Espace Boisé Classé (EBC) à conserver au titre de l'article L.113-1 du Code de l'Urbanisme
-  Elément du patrimoine à protéger au titre de l'article L.123-1-5 du code de l'urbanisme
-  Espace Boisé Classé (EBC) à conserver au titre de l'article L.113-1 du Code de l'Urbanisme
-  Bande inconstructible de 75 mètres au titre de l'article L111-6 du code de l'urbanisme
Dans le secteur concerné par la bande inconstructible de 75 mètres de part et d'autre de l'axe de la RD n° 67 (parcelle ZI 88), est interdite toute nouvelle construction en dehors des exceptions par nature prévues par l'article L. 111-7 du code de l'urbanisme.
-  Zone d'implantation autorisant les annexes et extensions au titre de l'article L123-1-5 du code de l'urbanisme
-  Zone humide
-  Secteur potentiellement inondable
-  Aléa glissement de terrain fort
-  Indice karstique (dolines, gouffre...)